

Silene -SINP PACA - Comité régional de suivi – du 15 novembre 2022 - Marseille

Pièces jointes au présent compte rendu

- Diaporama support des échanges

PARTICIPANTS

PRESENTS :

BLANQUET Pascal (DREAL PACA)
LAVIOLE Lysa (DREAL PACA)
JEANROY Sarah (Région Sud)
MARIANI Jean-Paul (Région Sud)
KRISTO Ornella (CBN Alpin)
LIENARD Bertrand (CBN Alpin)
NOBLE Virgile (CBN Méditerranéen)
LOCHON Sylvia (CBN Méditerranéen)
DELAUGE Julie (CEN PACA)
FOUCAUT Laurence (Infloralhp)
BONNET Christophe (Infloralhp)
CLAIR Mathieu (OFB Provence-Alpes-Côte d'Azur, Corse)
ROSSIGNOL Hélène (PN Calanques)
CLAP Marie (PN Port-Cros)
DALLIET Martin (SYMBIODIV)
DEBIEVRE Julien (Syndicat Mixte Provence Verte Verdon)

EXCUSES :

CHEYLAN Gilles (CSRPN)
DRAGONE Corinne (ARPE)
MARECHAL Guy (CD06)
DUFRESNE Carine (CD84)
HONORE Paul (CEN PACA)
CHAUVIN Hélène (CEN PACA)
LEROY Thierry (Le Naturoptère)
FLITTI Amine (LPO PACA)
GARRONE Christophe (Maison Régionale de l'Eau)
DI LIELLO Marion (Métropole Aix-Marseille Provence)
SEVILLA Nathalie (Métropole Nice Côte d'Azur)
KAMDOUM NGUEUKO Joël (Naturalia environnement)
BOREL Nicolas (Nicolas Borel Consultant)
DEBIZE Elodie (PN Port-Cros)
CAROD Aurélie (PNR Baronnies Provençales)
CARY Muriel (PNR Préalpes d'Azur)
MAUREL Nicolas (Proserpine Association)
MAUREL Nicolas (Provence Alpes Agglomération)
BENCE Stéphane (référent thématique)
DERREUMAUX Vincent (Réseau des Entomologistes du Vaucluse et des Environs)
CARON Sébastien (SOPTOM)
JARDE Marine (SYMBIODIV)
GERRIET Olivier (Ville de Nice MHN)
PONCET Laurent (MNHN / INPN Service du Patrimoine Naturel)

INTRODUCTION (JEAN-PAUL MARIANI – REGION SUD ET PASCAL BLANQUET-DREAL PACA).

PRESENTATION DE L'ORGANISATION DE SILENE (LYSA LAVIOLLE – DREAL PACA)

Le Pilotage de Silene est réalisé par la DREAL PACA avec l'appui de la Région et de l'OFB ainsi que des trois conservatoires (CEN PACA, CBNA et CBNMed). Ce groupe constitue le comité des administrateurs.

La DREAL précise également le rôle des conservatoires :

- Chef de projet et animateur : CEN PACA
- Coordinateur technique : CBNA
- Administrateurs de données : CEN PACA, CBNA, CBNMed

ACTUALITES NATIONALES ET HABILITATION (LYSA LAVIOLLE – DREAL PACA)

LE SYSTEME D'INFORMATION SUR LA BIODIVERSITE SIB

Le schéma national de la biodiversité (SIB) est institué en 2016 par la loi pour la reconquête de la biodiversité avec la création de l'Agence Française de la Biodiversité, devenue depuis l'Office Français de la Biodiversité (OFB). Le document cadre du SIB, le Schéma National des Données sur la Biodiversité (SNDB), a été approuvé le 31 décembre 2020.

Objectifs : fédérer, valoriser, diffuser les données sur l'état de la biodiversité, usages, pressions, réponses ; assurer l'interopérabilité des 31 SI métier (SINP, SI Natura 2000, SI ZNIEFF, SI TVB, SI espèces exotiques envahissantes...) ; apporter des services numériques (INPN, ONB, NatureFrance, CARET).

SINP : Système d'Information de l'INventaire du Patrimoine Naturel est l'un des 33 SI Métier du SIB

En 2022, un nouveau schéma métier du SINP a été publié : document cadre (publié 30/08/2022) remplaçant le protocole SINP avec la définition d'une nouvelle gouvernance nationale, intégrant des représentants des SINP régionaux dans différentes instances de gouvernance nationale.

De nombreux groupes de travail sont mis en place au niveau national pour faire avancer différents sujets liés au partage de la connaissance.

- GT juridique
- GT métadonnées - structuration et accompagnement
- GT architecture : sous GT mise à jour des données
- GT standards d'échanges de données et métadonnées
- GT sensibilité des données à la diffusion
- GT standard de données « habitat »
- GT affichage et diffusion des données sur les habitats
- GT validation (en veille)

Documents et comptes rendus disponibles ici : <https://sinp.naturefrance.fr>

Le CEN PACA s'est particulièrement impliqué dans le GT juridique, le GT du SINP "Métadonnées -structuration et accompagnement", lancé en ce début d'année 2022 et co-animé par le CBNA. Ce GT a permis d'aboutir à un **rapport de synthèse et de propositions** issu des résultats d'une enquête en ligne et d'un audit auprès des plateformes régionales dont Silene.

Les administrateurs de données de Silene ont également participé aux travaux :

- du sous-groupe "mise à jour des données et métadonnées" du GT Architecture du SINP qui a clos ses travaux en 2022.
- du GT Standards d'échanges de données et métadonnées sur les observations et suivis d'espèces avec la finalisation de la synthèse de la phase d'enquête et d'audit du groupe de travail (participation à l'audit au printemps).
- du GT sensibilité des données, avec la relecture de [la nouvelle version du guide technique du SINP](#) sur la sensibilité des données à la diffusion.

HABILITATION

L'habilitation est évaluée sur 12 critères. Il s'agit d'un renouvellement pour Silene, habilité en 2018. Le dossier a été déposé en fin d'année 2021. Quatre critères ne sont encore que partiellement remplis en raison des évolutions du protocole et de son intégration au Schéma National des Données sur la Biodiversité. Ces critères concernent la mise en conformité de la charte ; la production, la gestion et la mise à disposition de métadonnées ; la fréquence des échanges avec la plateforme nationale ; les modalités de diffusion des données.

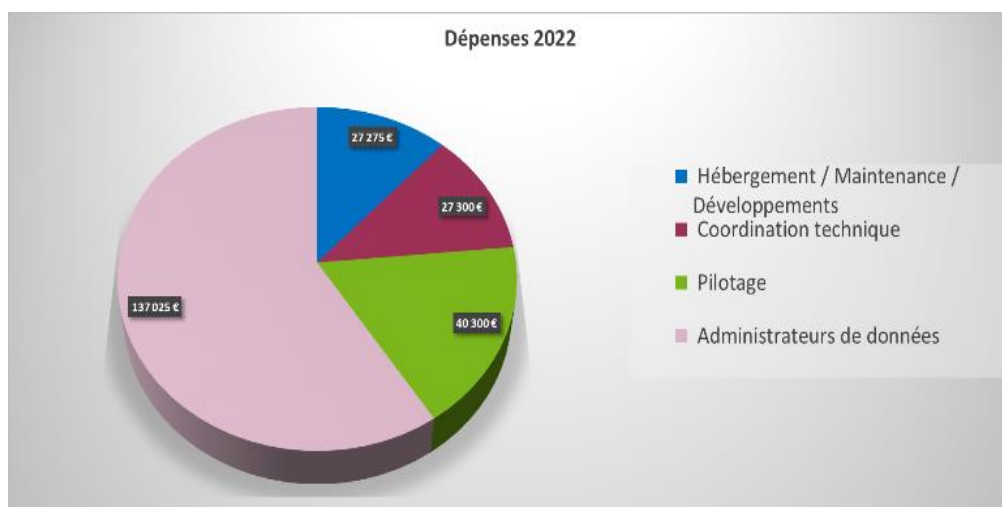
En 2022, des échanges avec le national ont eu lieu jusqu'en novembre 2022. Ce renouvellement d'habilitation induit une mise en conformité avec le schéma métier du SINP d'ici mi-2024.

BILAN D'ACTIVITE 2022 (JULIE DELAUGE – CEN PACA)












Présentation du budget

231 900 € de recette

Lignes des dépenses :



Faits Marquants de l'année 2022

-  Arrivée de la nouvelle animatrice Silene (Hélène Chauvin).
-  Arrivée de la nouvelle chargée de mission DREAL (Lysa Laviolle).
-  Trois mises à jour des données Silene (une quatrième prévue en décembre).
-  Animation des fournisseurs et utilisateurs (mails, actualités, tutoriels).
-  Développements et améliorations des outils.
-  Dossier de renouvellement d'habilitation finalisé.
-  Publication de la liste des données sensibles de la flore vasculaire.
-  Lancement de l'élaboration des listes des données sensibles faune.
-  Harmonisation du référentiel des organismes.
-  Formations, présentations et valorisation du SINP.
-  Gestion courante : accès, accompagnements des utilisateurs, gestion des données et animation des partenariats.

Animation

Quatre nouvelles adhésions 2022 (Dracénie Provence Verdon Agglomération, Flora Consult, Centre National de la Propriété Forestière PACA, Inforalhp).

Gestion des accès : 458 comptes créés en 2022 (total de 1363 comptes actifs au 04/11/2022) ; 618 demandes d'accès à la donnée précise en 2022. En 2021, le nombre d'accès et de compte n'illustraient pas une activité courante en raison de la mise en place de la nouvelle interface et de la nécessité de recréer les comptes d'accès. En 2022, l'évolution du nombre de demandes d'accès reflète la mise en place des données sensibles flore (accompagnements du remplissage de formulaire).

Alimentation et gestion des données

261 Fournisseurs de données depuis la création de Silene.

Au 04 novembre 2022, 262 fichiers réceptionnés (176 faune + 38 flore + 49 faune et flore), fournis par une cinquantaine de fournisseurs en 2022, 82 attestations de versement signées, 6 800 000 données faune et 5 530 000 données flore.

Gestion des données sensibles (Virgile Noble CBNMED)

Elaboration de la liste de la flore vasculaire de PACA en 2021 et validation en 2022.

Publication des documents en mars 2022 (<https://silene.eu/ressources-documentaires/donnees-sensibles/>) : document méthodologique, règles d'accès aux données sensibles précises et listes des espèces sensibles (49 taxons considérés comme sensible en PACA).

Nombre de demandes d'accès aux données sensibles flore en 2022 (validées / refusées) : 43 dont 17 refusées

Les données sensibles pour la faune seront traitées en 2023.

PREVISIONNEL D'ACTIVITE 2023 (JULIE DELAUGE – CEN PACA)

- Evolutions des interfaces Outils Silene Expert et Silene Nature (Ornella Kristo, CBNA)

Amélioration de la visibilité des données sensibles : mise en évidence de ces données sur la carte et dans le tableau de résultats, adaptable à d'autres critères (précision de la localisation par exemple).

- Enquête pour connaître les besoins des utilisateurs : <https://forms.gle/Z7Mp9SWRGU9itDmr5>
- Une mise à jour des données sur Silene par trimestre
- Elaboration des listes de données sensibles Faune
- Mise en conformité avec l'open data

DIFFUSION DES DONNEES PRECISES EN OPEN DATA OU LICENCE OUVERTE (JULIE DELAUGE – CEN PACA)

La mise en conformité avec la loi et le schéma métier du SINP (août 2022) pose l'open data pour toutes les données du SINP (hors données sensibles). Il n'y a plus de distinction entre l'origine privée ou publique de la donnée.

En 2024 :

- Toutes données transmises au SINP (régional ou national) seront libres de diffusion à la précision à laquelle elles seront mises à disposition (sauf données sensibles).
- Pour les données historiques, en accord avec les engagements pris avec la Charte Silene, les données privées pour lesquelles le fournisseur n'aura pas accepté la libre diffusion seront floutées.

Les étapes vers la mise en conformité en 2024 sont les suivantes :

- Elaboration des référentiels de sensibilité pour la faune.
- Les nouveaux adhérents devront accepter l'open data.
- Evolution de Silene Expert pour que l'open data soit effective (formulaire d'accès aux données sensibles, etc.).
- Fin 2023 : les adhérents actuels devront faire connaître leur choix quant à la gestion de leurs données privées historiquement mises à disposition.
- 2024 : pour les données historiques, en accord avec les engagements pris avec la Charte Silene, les données privées pour lesquelles le fournisseur n'aura pas accepté la libre diffusion seront floutées.
- 2024 : toutes données transmises au SINP régional seront libres de diffusion à la précision à laquelle elles seront mises à disposition (sauf données sensibles).

ECHANGES AVEC LES PARTICIPANTS

- 🍃 *La question a été posée de savoir ce qu'était une donnée publique versus privée* → une donnée publique est une donnée qui est détenue, récoltée ou acquise dans le cadre d'une mission de service public.
- 🍃 *Il a été souligné l'intérêt de la diffusion en Opendata par l'OFB pour des publics tels que les universitaires, les aménageurs, les élus, etc.*
- 🍃 *Une demande de précision a été faite sur la différence entre espèce sensible et donnée sensible* → une « espèce sensible » est une espèce vulnérable de manière intrinsèque. Mais toutes les données d'occurrence d'une « espèce sensible » ne sont pas des « données sensibles ». En effet, pour une même espèce, l'occurrence peut ou non être sensible selon son contexte (exemple une donnée en vol de rapace erratique en juillet ne sera pas sensible car sa diffusion n'aura pas d'impact sur sa conservation. En revanche, une donnée de rapace sur son nid ou aire de reproduction sera potentiellement sensible selon la vulnérabilité de l'espèce.).
- 🍃 *Le fait que l'Opendata serait sûrement un frein à la participation de certains partenaires a été évoqué.*
- 🍃 *SYMBIODIV s'est exprimé favorablement à l'Opendata sans y voir de frein et a demandé si les données déposées sur Depobio devaient l'être aussi sur Silene ; la latence de transmission des données a été soulignée* → importance du maintien des identifiants uniques afin de pouvoir gérer au mieux les doublons. Il est encore important de pouvoir déposer en parallèle de Depobio, les données sur Silene afin qu'elles puissent être prises en compte plus rapidement.
- 🍃 *Rappel des délais de remontée régionale/nationale* → un envoi annuel.
- 🍃 *Question sur la part actuelle des données publiques et privées* → l'analyse n'a pas encore été réalisée car l'information donnée par les fournisseurs est trop hétérogène ; à noter que parmi les 8 plus gros fournisseurs il y a 4 associations.
- 🍃 *Question du Parc national des Calanques sur les données protocolées, ont-elles leur place dans Silene ?* → oui et il est important de les accompagner de leurs métadonnées et du producteur de données ; reste un problème d'intégration de données de télémétrie par exemple dont le nombre peut venir engorger le système sans apporter de plus-value dans la diffusion de la présence de l'espèce. Il est conseillé d'envoyer les données et de discuter avec les administrateurs de la pertinence de leur intégration ou de la forme de leur intégration (synthèse).
- 🍃 *Question sur les données invalidées et leur mise à disposition* → les données invalidées et « A valider » ne sont pas mises dans Silene expert pour que l'utilisateur n'ait accès qu'à des données fiables. Il est prévu prochainement de mettre à disposition sur demande les données en cours de validation « A valider » pour qu'elles ne restent pas bloquées trop longtemps.